



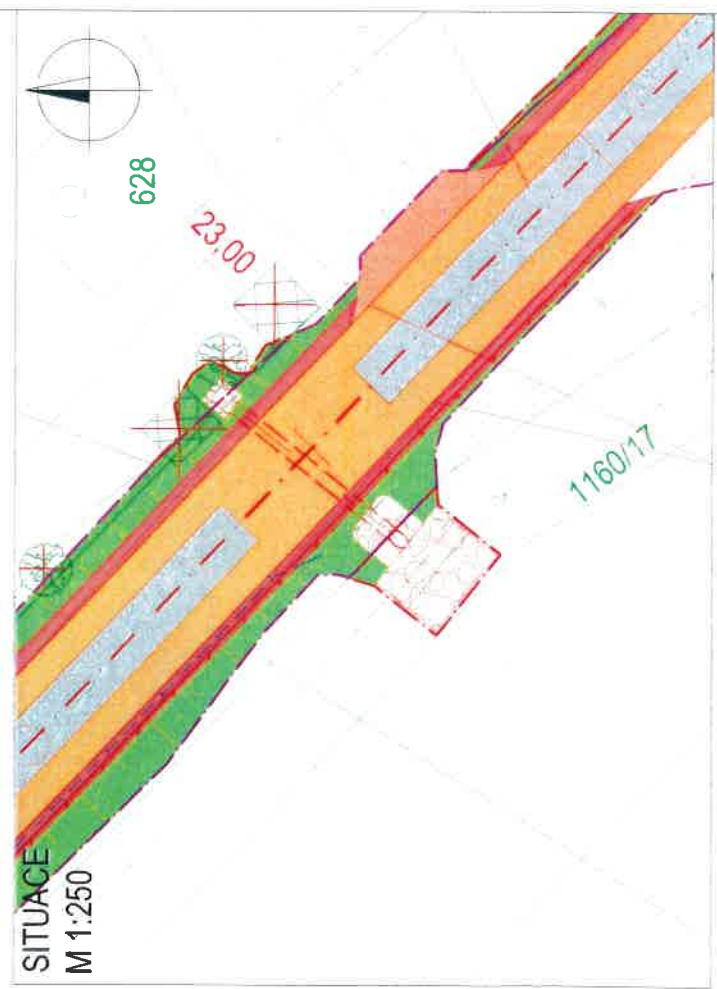
LEGENDA:

NAVRŽENÉ HRANY  
ZAMĚŘENÍ STÁVAJÍCÍHO STAVU  
KATASTRÁLNÍ MAPA  
HRANICE DOČASNÉHO ZÁBORU  
HRANICE TRVALÉHO ZÁBORU  
PLOCHA DOČASNÉHO ZÁBORU  
PLOCHA TRVALÉHO ZÁBORU

KÁCENÉ STROMY  
KÁCENÉ POROSTY

Parcela č.	Způsob využití	Výměra dle KN [m2]	Kód BPEJ	Výměra BPEJ [m2]	LV	Vlastník	Trvalý zábor [m2]	Dočasný zábor [m2]	Poznámka
1160/17	vodní plocha - koryto vodního toku umělé	193			1744	Smrčková Helena, Kladská 3. Velká Ves, 55001 Broumov	25	0	CHKO - II.-IV. zóna

Souhlasím s návrhem změny rozsahu PD včetně změny výměry navrhovaných záborů a s vynětím ze ZPF.



LEGENDA:

ASFALTOVÁ VOZOVKA - PLNÁ KCE  
ASFALTOVÁ VOZOVKA - FREZOVÁNÍ  
ASFALTOVÁ VOZOVKA - NAVÁZÁNÍ KŮNÍCH VRSTEV  
ASFALTOVÁ VOZOVKA - CHODNÍK

ASFALTOVÁ VOZOVKA - POJÍŽDĚNÝ CHODNÍK  
BETONOVÁ DLAŽBA - CHODNÍK  
BETONOVÁ DLAŽBA - CHODNÍK - INVESTICE MĚSTA BROUMOV


Souhlasím s použitím osobních údajů při zpracování a projednání akce "1160/17 Starostin - Broumov - hranice ČR - PR. IV. část Velká Ves"

**SOUHLAS K PROVEDENÍ STAVEBNÍHO ZÁMĚRU**

dle § 184a zákona č. 183/2006 Sb., o územním plánování a stavebním řádu (stavební zákon), ve znění pozdějších předpisů

Jako vlastník dotčeného pozemku 1160/17 v k.ú. Velká Ves souhlasím s realizací stavby včetně případných přelůček inženýrských sítí na mém pozemku, dále souhlasím se vstupem dodavatelské firmy na pozemek během provádění stavby, s kácením vzrostlé zeleně a vyráběním pozemku ze ZPF a PUPFL.

9.3. 2023



DATUM, PODPIS

POZEMEK 645/5  
M 1:100

645/5

645/1

SITUACE  
M 1:250

SO 106

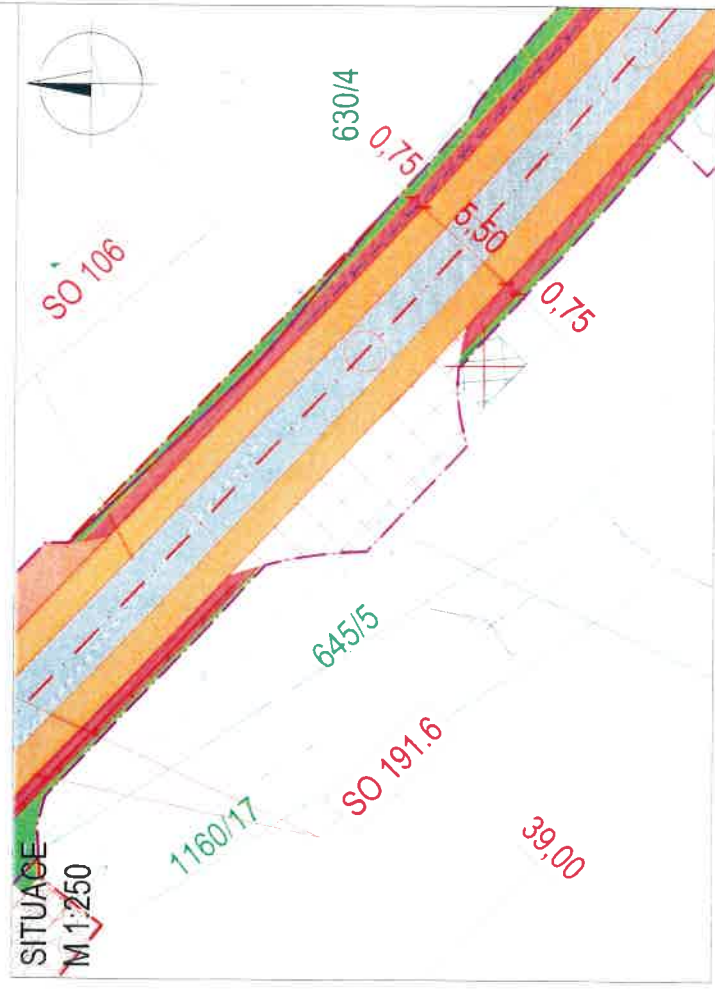
645/5

SO 191.6

1160/17

630/4

39,00



#### LEGENDA:

- NAVRŽENÉ HRANY
- ZAMĚŘENÍ STÁVAJÍCÍHO STAVU
- KATASTRÁLNÍ MAPA
- HRANICE DOČASNÉHO ZÁBORU
- HRANICE TRVALÉHO ZÁBORU
- PLOCHA DOČASNÉHO ZÁBORU
- PLOCHA TRVALÉHO ZÁBORU
- KACENÉ STROMY
- KACENÉ POROSTY

Parcela č.	Způsob využití	Výměra dle KN [m <sup>2</sup> ]	Kod BPEJ	Výměra BPEJ [m <sup>2</sup> ]	LV	Vlastník	Trvalý zábor [m <sup>2</sup> ]	Dočasný zábor [m <sup>2</sup> ]	Poznámka
645/5	ostatní plocha - jiná plocha	56			1744	Smrčková Helena, Kladská 3 Velká Ves, 55001 Broumov	0	2	CHKO - II-IV. zóna

Souhlasím s návrhem změny rozsahu PD včetně změny výměry navrhovaných záborů a s vynětím ze ZPF.

#### LEGENDA:

- ASFALTOVÁ VOZOVKA - PLNÁ KCE
- ASFALTOVÁ VOZOVKA - FRÉZOVÁNÍ
- ASFALTOVÁ VOZOVKA - NAVÁZÁNÍ KŮNÍCH VRSTEV
- ASFALTOVÁ VOZOVKA - CHODNÍK
- ASFALTOVÁ VOZOVKA - POJÍŽDĚNÝ CHODNÍK
- BETONOVÁ DLAŽBA - CHODNÍK
- BETONOVÁ DLAŽBA - CHODNÍK - INVESTICE MĚSTA BROUMOV

Souhlasím s použitím osobních údajů při zpracování a projednání akce "11/202 Starostin - Broumov - hranice ČR - PR. IV. část Velká Ves"

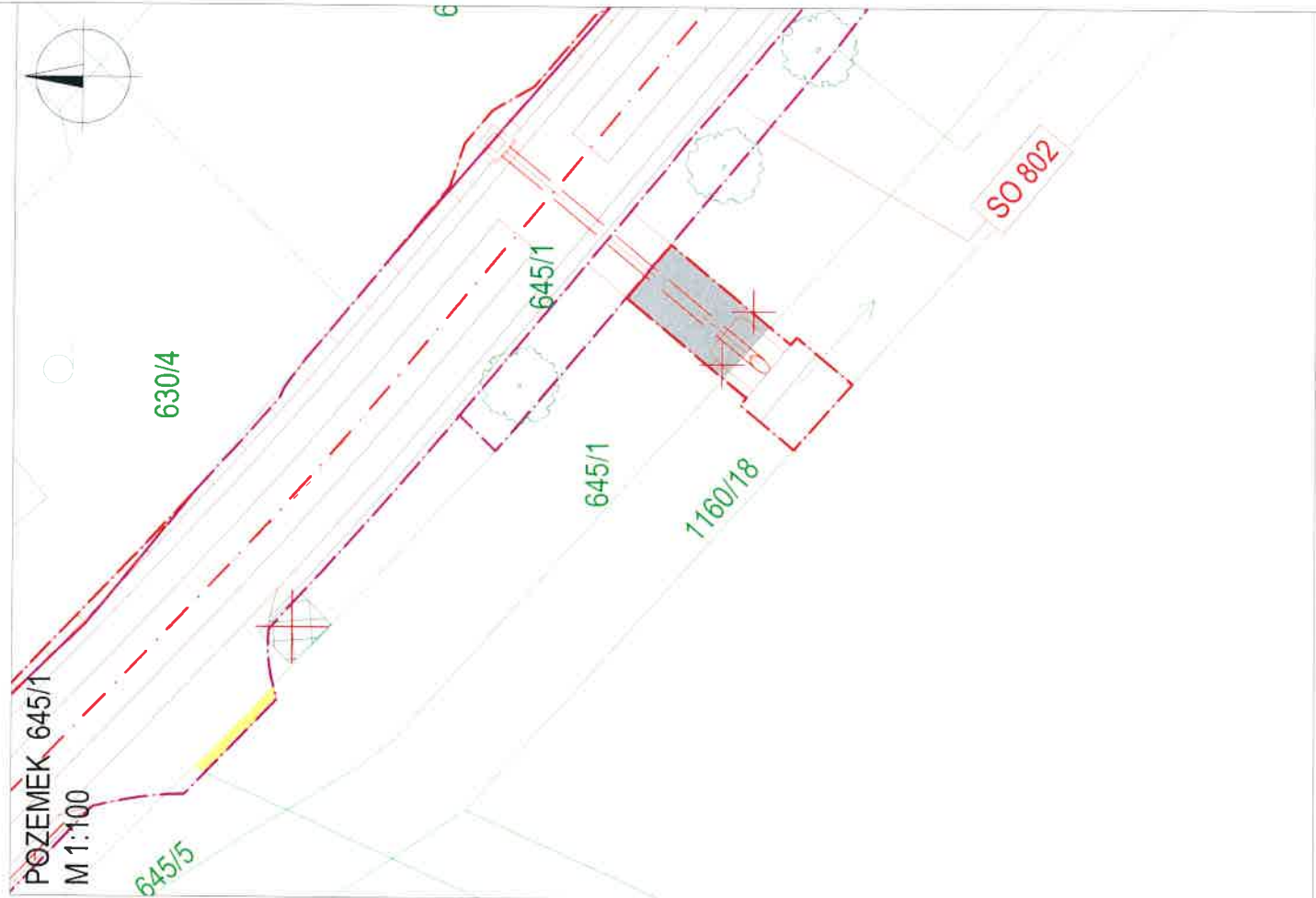
#### SOUHLAS K PROVEDENÍ STAVEBNÍHO ZÁMĚRU

dle § 184a zákona č. 183/2006 Sb., o územním plánování a stavebním řádu (stavební zákon) ve znění pozdějších předpisů

Jako vlastník dotčeného pozemku 645/5 v k.ú. Velká Ves souhlasím s realizací stavby včetně případných příložek inženýrských sítí na něm pozemku, dále souhlasím se vstupem dodavatelů firmy na pozemek během provádění stavby, s kácením vzrostlé zeleně a vyráběním pozemku ze ZPF a PUPPL.

9.1. 2023

DATUM, PODPIS



LEGENDA:

- NAVŘZENÉ HRANY
- ZAMĚŘENÍ STÁVAJÍCÍHO STAVU
- KATASTRÁLNÍ MAPA
- HRANICE DOČASNÉHO ZÁBORU
- HRANICE TRVALÉHO ZÁBORU
- PLOCHA DOČASNÉHO ZÁBORU
- PLOCHA TRVALÉHO ZÁBORU
- KÁCENÉ STROMY
- KÁCENÉ POROSTY

Parcela č.	Způsob využití	Výměra dle KN [m2]	Kód BPEJ	Výměra BPEJ [m2]	LV	Vlastník	Trvalý zábor [m2]	Dočasný zábor [m2]	Poznámka
645/1	ostatní plocha - jiná plocha	334			1744	Smrčková Helena, Kladská 3, Velká Ves, 55001 Broumov	25	4	CHKO - II-IV. zóna

Souhlasím s návrhem změny rozsahu PD včetně změny výměry navrhovaných záborů a s vynětím ze ZPF.

Souhlasím s použitím osobních údajů při zpracování a projednání akce "II/302 Starostin - Broumov - hranice ČR - PR, IV. část Velká Ves"

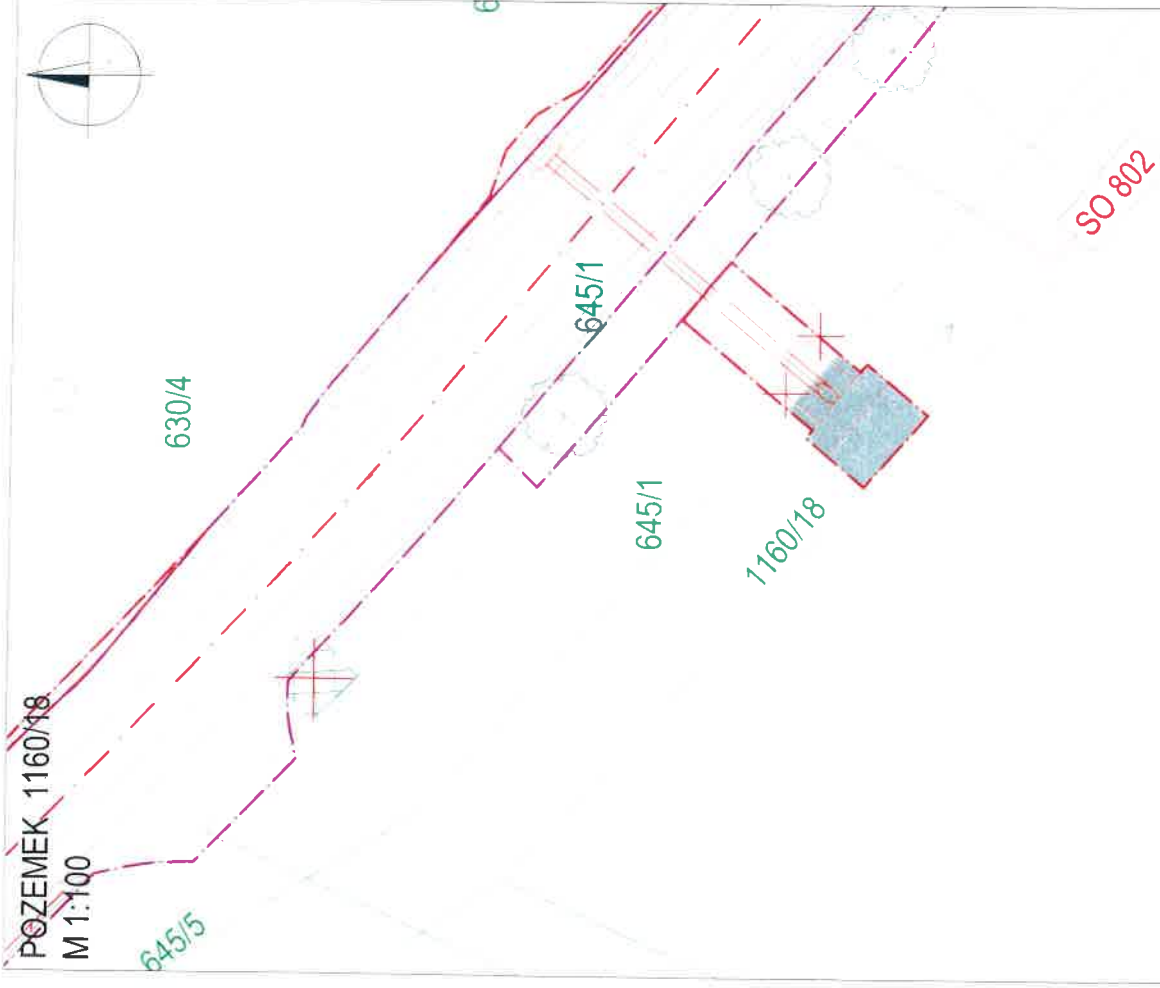
SOUHLAS K PROVEDENÍ STAVEBNÍHO ZÁMĚRU

dle § 184a zákona č. 183/2006 Sb., o územním plánování a stavebním řádu (stavební zákon), ve znění pozdějších předpisů

Jako vlastník dotčeného pozemku 645/1 v k.ú. Velká Ves souhlasím s realizací stavby včetně případných přeložek inženýrských sítí na mém pozemku, dále souhlasím se vstupem dodavatele firmy na pozemek během provádění stavby, s kácením vzrostlé zeleně a vynětím pozemku ze ZPF a PUPFL.

9.1.2023

DATUM, PODPIS



LEGENDA:

- NAVŘZENÉ HRANY
- ZAMĚŘENÍ STAVAJÍCÍHO STAVU
- KATASTRÁLNÍ MAPA
- HRANICE DOČASNÉHO ZABORU
- HRANICE TRVALÉHO ZABORU
- PLOCHA DOČASNÉHO ZABORU
- PLOCHA TRVALÉHO ZABORU

KÁCENÉ STROMY  
KÁCENÉ POROSTY

Parcela č.	Způsob využití	Výměra dle KN [m <sup>2</sup> ]	Kód BPEJ	Výměra BPEJ [m <sup>2</sup> ]	LV	Vlastník	Trvalý zábor [m <sup>2</sup> ]	Dočasný zábor [m <sup>2</sup> ]	Poznámka
1160/18	vodní plocha - koryto vodního lohu umělé	473			1744	Smrčková Helena, Kladská 3 Velká Ves, 55001 Broumov	23	0	CHKO - II.-IV. zona

Souhlasím s návrhem změny rozsahu PD včetně změny výměry navrhovaných záborů a s vynětím ze ZPF.

Souhlasím s použitím osobních údajů při zpracování a projednání akce "II/302 Starostin - Broumov - hranice ČR - PR, IV. část Velká Ves"

SOUHLAS K PROVEDENÍ STAVEBNÍHO ZÁMĚRU

dle § 184a zákona č. 183/2006 Sb., o územním plánování a stavebním řádu (stavební zákon), ve znění pozdějších předpisů

Jako vlastník dotčeného pozemku 1160/18 v k.ú. Velká Ves souhlasím s realizací stavby včetně případných přílozek inženýrských sítí na mém pozemku, dále souhlasím se vstupem dodavatelské firmy na pozemek během provádění stavby, s kácením vzrostlé zeleně a vynětím pozemku ze ZPF a PUPFL.

9.3.2023

*[Signature]*

DATUM, PŘÍPIS



**LEGENDA:**

- |   |                            |                |
|---|----------------------------|----------------|
|  | NAVŘZENÉ HRANY             | KACENÉ STROMY  |
|  | ZAMĚŘENÍ STAVAJÍCÍHO STAVU | KACENÉ POROSTY |
|  | KATASTRALNÍ MAPA           |                |
|  | HRANICE DOČASNÉHO ZÁBORU   |                |
|  | HRANICE TRVALÉHO ZÁBORU    |                |
|  | PLOCHA DOČASNÉHO ZÁBORU    |                |
|  | PLOCHA TRVALÉHO ZÁBORU     |                |

Parcela č.	Způsob využití	Výměra dle KN [m2]	Kód BPEJ	Výměra BPEJ [m2]	LV	Vlastník	Trvalý zbor [m2]	Dočasný zbor [m2]	Poznámka
630/1	zahradá	673			1744	Smrčková Helena, Kladská 3, Velká Ves, 55001 Broumov	8	0	CHKO - II.-IV. zóna, ZPF

**LEGENDA:**

- |   |  |   |   |
|---|--|---|---|
|  | ASFALTOVÁ VOZOVKA - PLNĚ KCE               |  | ASFALTOVÁ VOZOVKA - POJZDĚNÝ CHODNÍK                |
|  | ASFALTOVÁ VOZOVKA - FRÉZOVÁNÍ              |  | BETONOVÁ DLAŽBA - CHODNÍK                           |
|  | ASFALTOVÁ VOZOVKA - NAVAZÁNÍ KŮNÍCH VRSTEV |  | BETONOVÁ DLAŽBA - CHODNÍK - INVESTICE MĚSTA BROUMOV |
|  | ASFALTOVÁ VOZOVKA - CHODNÍK                |   |   |

Souhlasím s použitím osobních údajů při zpracování a projednání akce "II/302 Starostin - Broumov - hranice ČR - PR, IV. část Velká Ves"

**SOUHLAS K PROVEDENÍ STAVEBNÍHO ZÁMĚRU**

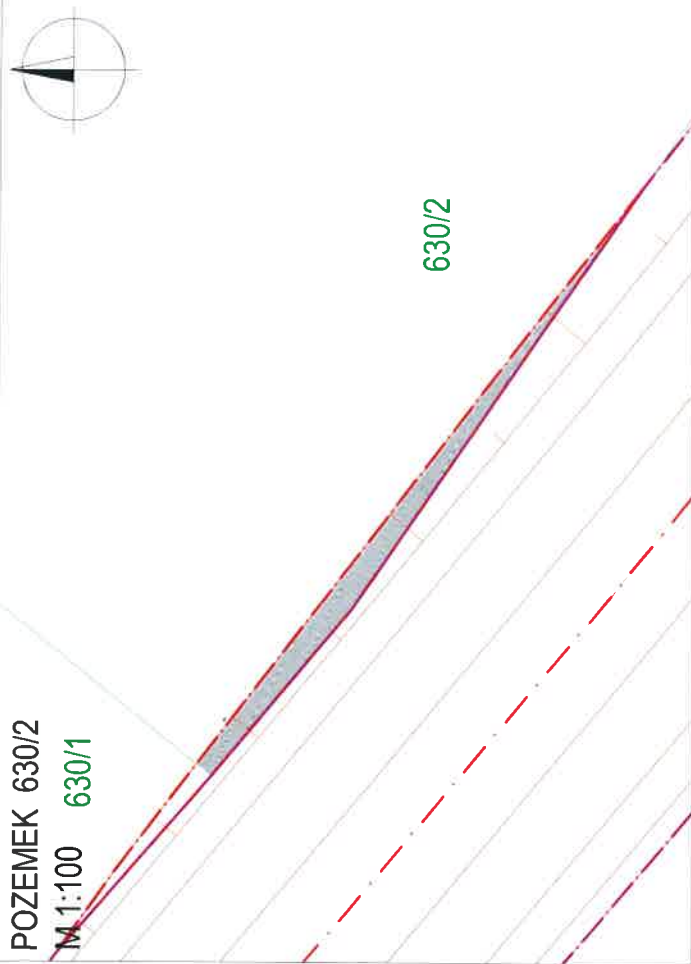
dle § 184a zákona č. 183/2006 Sb., o územním plánování a stavebním řádu (stavební zákon) ve znění pozdějších předpisů

Jako vlastník dotčeného pozemku 630/1 v k.ú. Velká Ves souhlasím s realizací stavby včetně případných příložek inženýrských sítí na mém pozemku, dále souhlasím se vstupem dodavatelské firmy na pozemek během provádění stavby, s kácením vzrostlé zeleně a vyrutím pozemku ze ZPF a PUPFL.

26.7.2022

**DATUM, PODPIS**

POZEMEK 630/2  
M 1:100 630/1



LEGENDA:

- NAVŘZENÉ HRANY
- ZAMĚŘENÍ STÁVAJÍCÍHO STAVU
- KATASTRÁLNÍ MAPA
- HRANICE DOČASNÉHO ZÁBORU
- HRANICE TRVALÉHO ZÁBORU
- PLOCHA DOČASNÉHO ZÁBORU
- PLOCHA TRVALÉHO ZÁBORU
- KACENÉ STROMY
- KACENÉ POROSTY

Parcela č.	Způsob využití	Výměra dle KN [m2]	Kód BPEJ	Výměra BPEJ [m2]	LV	Vlastník	Trvalý zábor [m2]	Dočasný zábor [m2]	Poznámka
630/2	trvalý travní porost	1305			1744	Smrčková Helena, Kladská 3. Velká Ves, 55001 Broumov	5	0	CHKO - II-IV. zóna, ZPF

SITUACE  
M 1:250



LEGENDA:

- ASFALTOVÁ VOZOVKA - PLNÁ KCE
- ASFALTOVÁ VOZOVKA - FREZOVÁNÍ
- ASFALTOVÁ VOZOVKA - NAVAŽÁNÍ KČNÍCH VRSTEV
- ASFALTOVÁ VOZOVKA - CHODNÍK
- ASFALTOVÁ VOZOVKA - POUŽÍZENÝ CHODNÍK
- BETONOVÁ DLAŽBA - CHODNÍK
- BETONOVÁ DLAŽBA - CHODNÍK - INVESTICE MĚSTA BROUMOV

Souhlasím s použitím osobních údajů při zpracování a projednání akce "II/302 Starostín - Broumov - hranice ČR - PR, IV. část Velká Ves"

SOUHLAS K PROVEDENÍ STAVEBNÍHO ZÁMĚRU

dle § 184a zákona č. 183/2006 Sb. o územním plánování a stavebním řádu (stavební zákon), ve znění pozdějších předpisů

Jako vlastník dotčeného pozemku 630/2 v k.ú. Velká Ves souhlasím s realizací stavby včetně případných přeložek inženýrských sítí na mém pozemku, dále souhlasím se vstupem dodavatelské firmy na pozemek během provádění stavby, s kácením vzrostle zeleně a vylíním pozemku ze ZPF a PUPPFL.

26.7.2022

DATUM, PODPIS